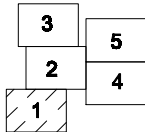
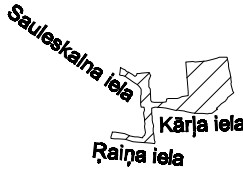


LAPU IZVIETOJUMA SHĒMA



OBJEKTA IZVIETOJUMA SHĒMA



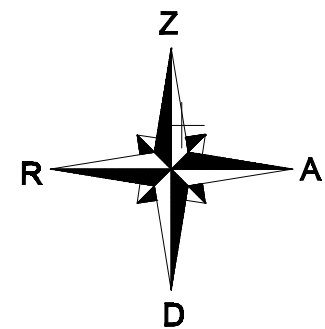
SIA "GEO Mēmiēcība" "Meža Rasas", Spungēni, Krustpils pagasts, Krustpils novads, LV-5202
Mob.tāl.+371 25630454 e-pasts: geomemieciba@inbox.lv www.geomemieciba.lv

Dati ievadīti pašvaldības vienotajā digitālajā kartē.
Uzmērījums reģistrēts ar Nr.
7048 TP 0671
2016. gada 12. maijs

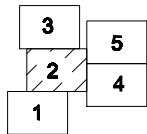
Eksploatējošo organizāciju apliecinājums par plānā uzrādīto komunikāciju atbilstību šo organizāciju arhīvu materiāliem				
Organizācija	Komunikācija	Paraksts	Datums	Uzvārds
SIA "Lattelecom"	Tel. kab.	Paraksts	19.04.2016.	M.Žagars
AS "Sadales tīkls"	El. kab.	Paraksts	03.05.2016.	I.Lapiņš
SIA "Bērzaunes komunālais uzņēmums"	ūdens, kan., silt.	Paraksts	28.04.2016.	M.Belorags
VAS "LVRTC"	optikas kabelis	e-paraksts	03.05.2016. 02.05.2016.	I.Springis R.Višņakovs
Latgales reģiona meliorācijas nodaļa	Drenāža	Paraksts	21.04.2016.	A.Springis
AS "Latvenergo"	Latvenergo sak.kab.	Paraksts	11.05.2016.	A.Bērziņš

- PIEZĪMES**
1. LKS-92 koordinātu sistēma.
2. Latvijas normālo augstumu sistēma (LAS-2000,5).
3. Uzmērīšana veikta 2016.gada 11. aprīlī
4. Inženiertehniskās komunikācijas daļēji apsektas dabā un esatīdzinātas apkalpojošajās organizācijās.
5. Uzmērīšanai izmantoti ar LatPos korekcijām RTK režīmā noteikti atbalsta punkti:
Nr.1000 x=297838.975,y=626697.694,h=154.564;
Nr.2000 x=297881.073,y=626531.880,h=157.713;
Nr.3000 x=297786.126,y=626876.575,h=154.475;
Bāzes stacija - Madona
RTCM-Ref0023 x=303239.933,y=635457.430,h=152.950
Mēroga sagrozījuma koeficients 0.999797
Topogrāfijas teritorija 3.78ha
6. Nekustamā īpašuma kadastra kartes dati uz 13.04.2016. Dati iegūti portālā www.kadastrs.lv (277856.edoc). Saskaņā ar VZD sniegto informāciju zemes vienību robežas ir attēlotas atbilstoši zemes kadastrālās uzmērīšanas un vietējā ģeodēziskā tīkla precizitātei un var nesakrist ar situāciju plānā.
7. Topogrāfiskie apzīmējumi attēloti atbilstoši Ministru kabineta 2012.gada 24.aprīļa noteikumiem Nr.281, 1.pielikumam.
8. Ielu sarkanās līnijas attēlotas atbilstoši pašvaldības teritorijas plānojumam.

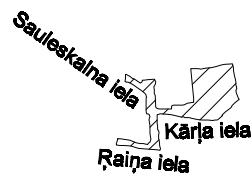
SIA GeoSIJA Reģ.Nr.45403015390 Mērmniecības birojs				Pasūtītāja: Madonas novads, Bērzaunes pagasts, Sauleskalns Sauleskalna un Kārļa iela	
				Pasūtītāja: Madonas novada pašvaldība	
Pasūtījuma reģistrācijas Nr.T-16-033				Topogrāfiskais plāns Mērogs 1:500	Lapas 5
Madona,Saules iela 16 Tālr. 64825440					Lapa 1
vadītāja	A. Pīzele		18.04.2016.		
mērmnieks sertif.,Nr.,BC-290	E. Zass		18.04.2016.		



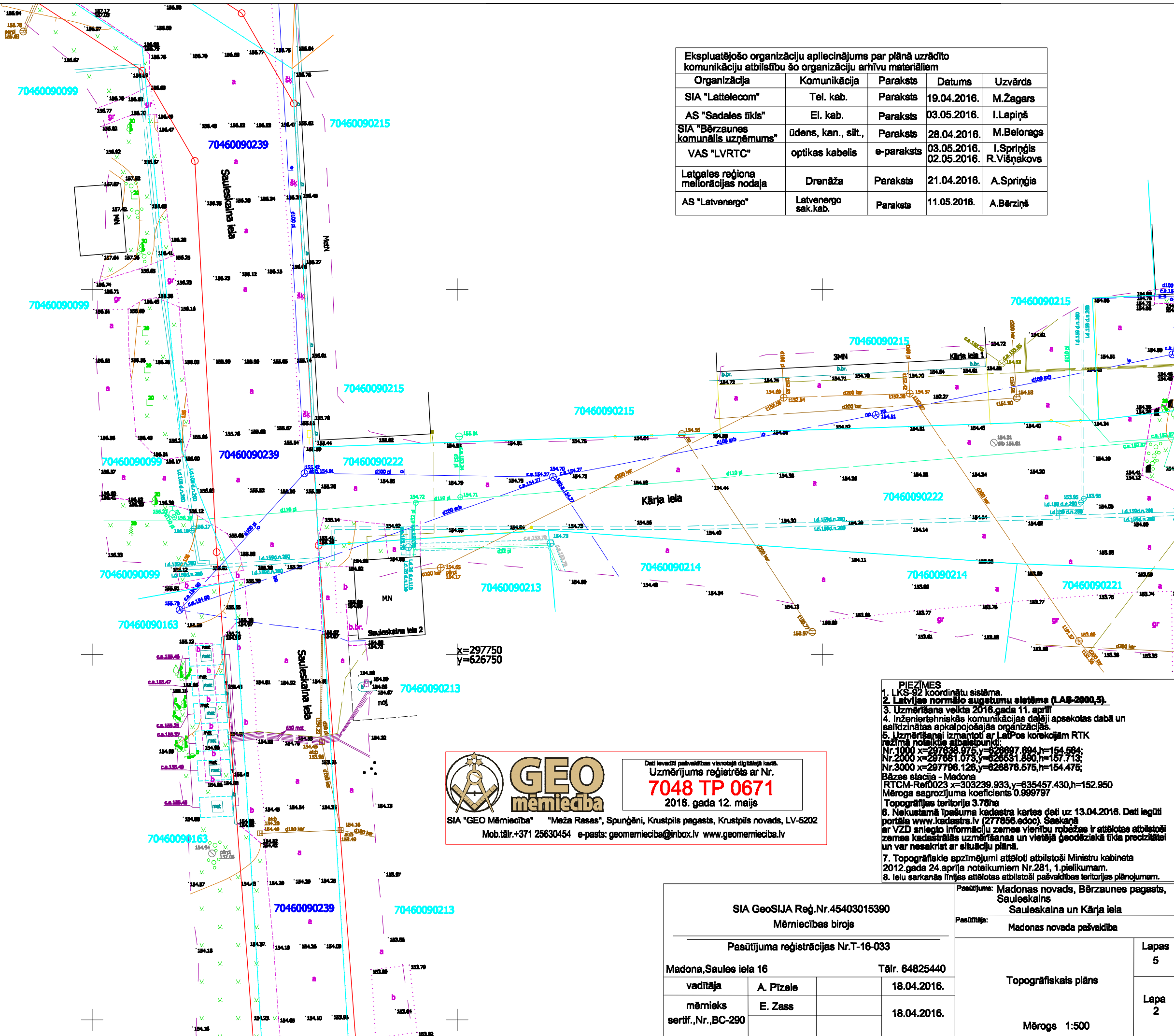
LAPU IZVIETOJUMA SHĒMA



OBJEKTA IZVIETOJUMA SHĒMA



Eksploatējošo organizāciju apliecinājums par plānā uzrādīto komunikāciju atbilstību šo organizāciju arhīvu materiāliem				
Organizācija	Komunikācija	Paraksts	Datums	Uzvārds
SIA "Lattelecom"	Tel. kab.	Paraksts	19.04.2016.	M.Žagars
AS "Sadales tīkls"	El. kab.	Paraksts	03.05.2016.	I.Lapiņš
SIA "Bērzaunes komunālais uzņēmums"	ūdens, kan., siļt.	Paraksts	28.04.2016.	M.Belorags
VAS "LVRTC"	optikas kabelis	e-paraksts	03.05.2016. 02.05.2016.	I.Sprīngis R.Višņakovs
Latgales reģiona meliorācijas nodaļa	Drenāža	Paraksts	21.04.2016.	A.Sprīngis
AS "Latvenergo"	Latvenergo sak.kab.	Paraksts	11.05.2016.	A.Bērziņš





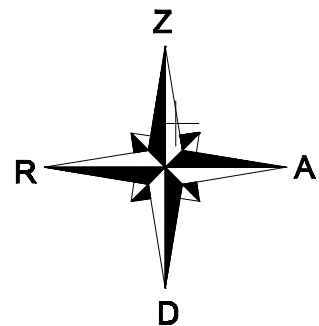
GEO
mēmiēcība

Dati ievadīti pašvaldības vienotajā digitālajā kartē.
Uzmērījums reģistrēts ar Nr.
7048 TP 0671
2016. gada 12. maijs

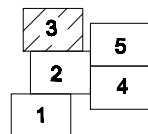
SIA "GEO Mēmiēcība" "Meža Rasas", Spunģeņi, Krustpils pagasts, Krustpils novads, LV-5202
Mob.tālr.+371 25630454 e-pasts: geomemieciba@inbox.lv www.geomemieciba.lv

- PIEZĪMES**
1. LKS-92 koordinātu sistēma.
 2. Latvijas normālo augstumu sistēma (LAS-2000,5).
 3. Uzmērīšana veikta 2016.gada 11. aprīlī
 4. Inženiertehniskās komunikācijas daļēji apsektas dabā un salīdzinātas apkārtējās organizācijas.
 5. Uzmērīšanai izmantoti ar Latvijas korekcijām RTK režīmā noteikti atbalsta punkti:
Nr.1000 x=297838.975,y=626697.694,h=154.564;
Nr.2000 x=297881.073,y=626531.880,h=157.713;
Nr.3000 x=297798.128,y=626876.575,h=154.475;
Bāzes stacija - Madona
RTCM-Ref0023 x=303239.933,y=635457.430,h=152.950
Mēroga sagrozījuma koeficients 0.999797
Topogrāfijas teritorija 3.78ha
 6. Nekustamā īpašuma kadastra kartes dati uz 13.04.2016. Dati iegūti portālā www.kadestrs.lv (277856.edoc). Saskaņā ar VZD sniegto informāciju zemes vienību robežas ir atbilstošas zemes kadastrālās uzmērīšanas un vietēja geodēziskā tīkla precizitātei un var nesakrist ar situāciju plānā.
 7. Topogrāfiskie apzīmējumi atbilstoši Ministru kabineta 2012.gada 24.aprīļa noteikumiem Nr.281, 1.pielikumam.
 8. Ielu sarkanās līnijas atbilstoši pašvaldības teritorijas plānojumam.

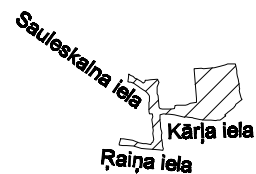
<div>SIA GeoSIJA Reģ.Nr.45403015390</div> <div>Mērmniecības birojs</div> <div>Pasūtījuma registrācijas Nr.T-16-033</div> <div>Madona,Saules iela 16Tālr. 64825440</div> <table><tr><td>vadītāja</td><td>A. Pīzele</td><td></td><td>18.04.2016.</td></tr><tr><td>mērnieks sertif.,Nr.,BC-290</td><td>E. Zass</td><td></td><td>18.04.2016.</td></tr></table>				vadītāja	A. Pīzele		18.04.2016.	mērnieks sertif.,Nr.,BC-290	E. Zass		18.04.2016.	Pasūtītums: Madonas novads, Bērzaunes pagasts, Sauleskalns Sauleskalna un Kārja iela	
				vadītāja	A. Pīzele		18.04.2016.						
mērnieks sertif.,Nr.,BC-290	E. Zass		18.04.2016.										
				Pasūtītāja: Madonas novada pašvaldība									
				Topogrāfiskais plāns Mērogs 1:500	Lapas 5								
					Lapa 2								



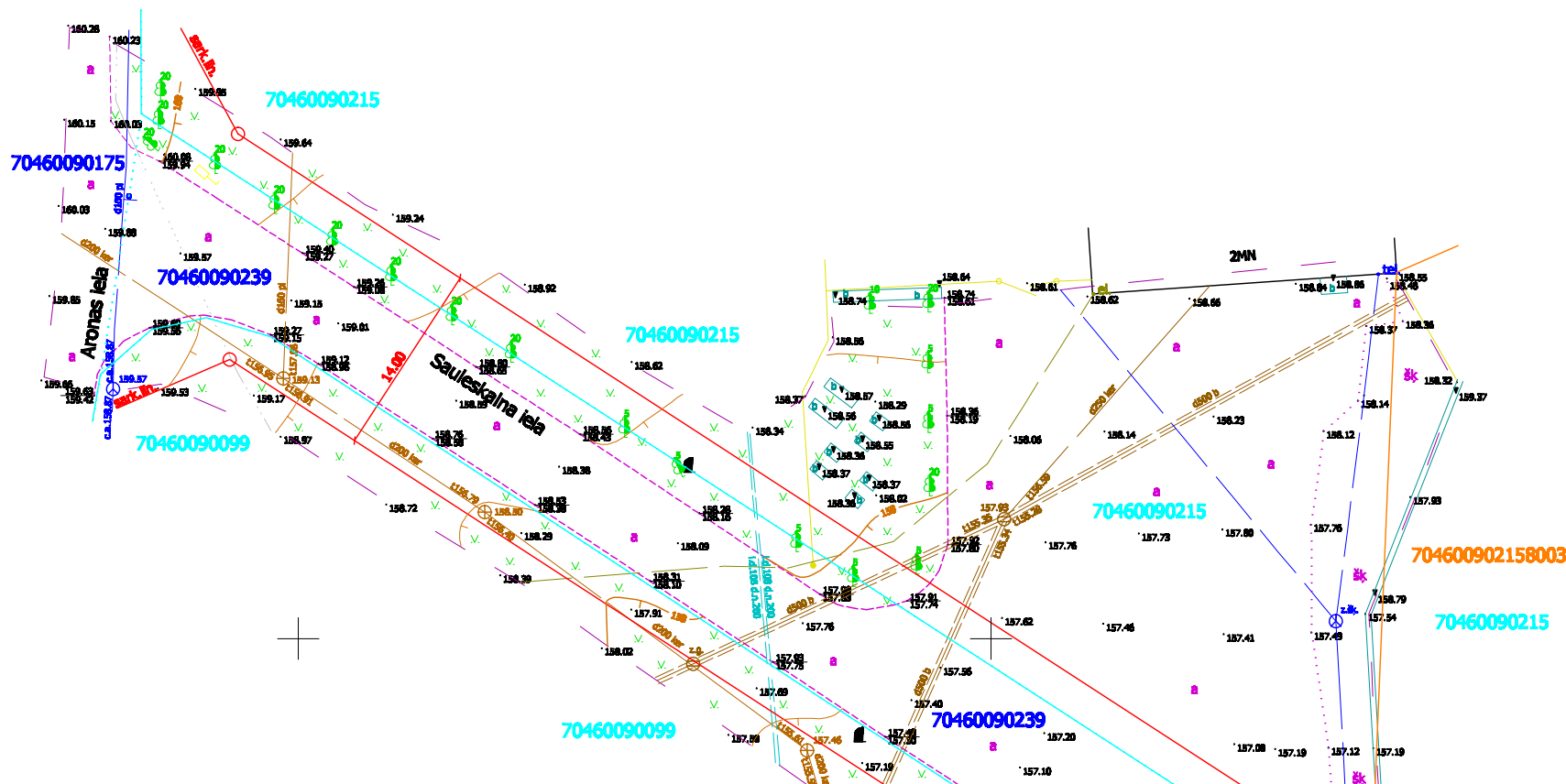
LAPU IZVIETOJUMA SHĒMA



OBJEKTA IZVIETOJUMA SHĒMA



x=297900
y=626650



Ekspluatējošo organizāciju apliecinājums par plānā uzrādīto komunikāciju atbilstību šo organizāciju arhīvu materiāliem				
Organizācija	Komunikācija	Paraksts	Datums	Uzvārds
SIA "Lattelecom"	Tel. kab.	Paraksts	19.04.2016.	M.Žagars
AS "Sadales tīkls"	El. kab.	Paraksts	03.05.2016.	I.Lapiņš
SIA "Bērzaunes komunālais uzņēmums"	ūdens, kan., silt.	Paraksts	28.04.2016.	M.Belorags
VAS "LVRTC"	optikas kabelis	e-paraksts	03.05.2016. 02.05.2016.	I.Sprīģis R.Višņakovs
Latgales reģiona meliorācijas nodaļa	Drenāža	Paraksts	21.04.2016.	A.Sprīģis
AS "Latvenergo"	Latvenergo sak.kab.	Paraksts	11.05.2016.	A.Bērziņš



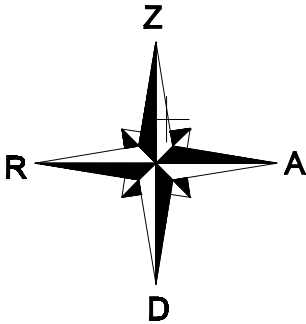
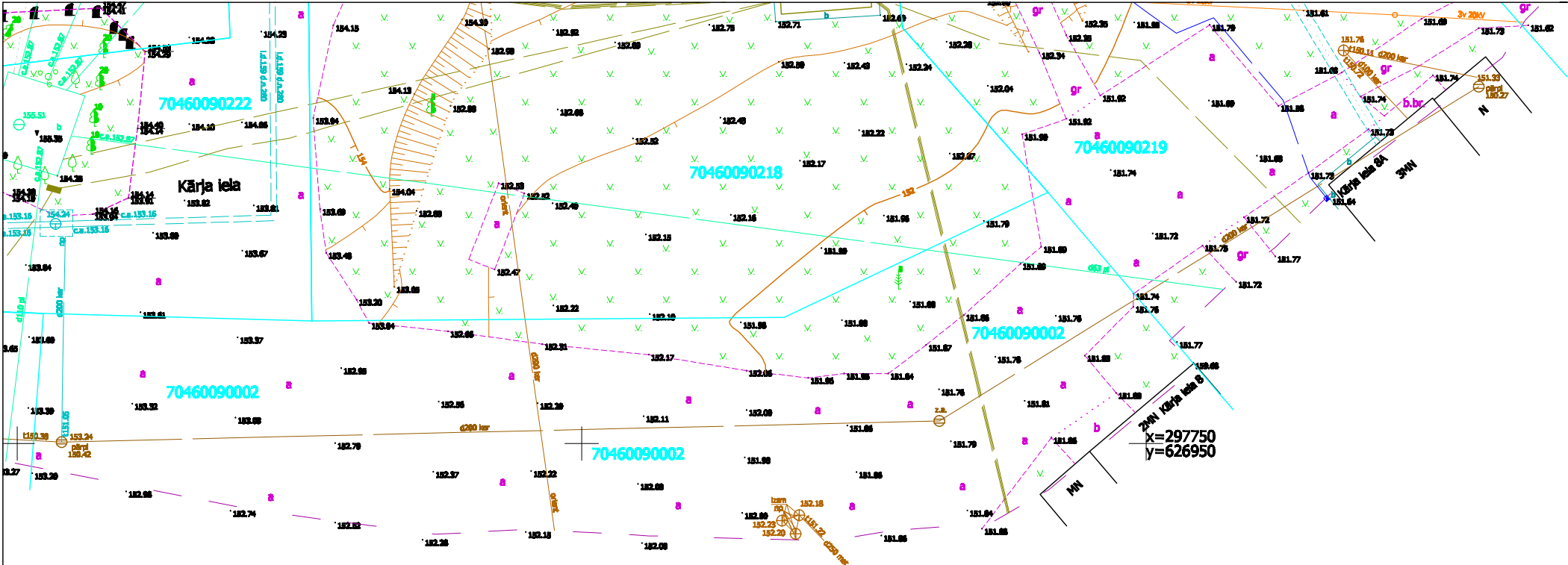
GEO
mērniecība

Dati ievadīti pašvaldības vienotajā digitālajā kartē.
Uzmērījums reģistrēts ar Nr.
7048 TP 0671
2016. gada 12. maijs

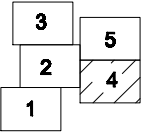
SIA "GEO Mērniecība" "Meža Rasas", Spungāni, Krustpils pagasts, Krustpils novads, LV-5202
Mob.tālr.+371 25630454 e-pasts: geomemieciba@inbox.lv www.geomemieciba.lv

- PIEZĪMES**
1. LKS-92 koordinātu sistēma.
 2. Latvijas normālo augstumu sistēma (LAS-2000,5).
 3. Uzmērīšana veikta 2016.gada 11. aprīlī.
 4. Inženiertehniskās komunikācijas daļēji apsektas dabā un salīdzinātas apkārpojošajās organizācijās.
 5. Uzmērīšanai izmantoti ar LaiPos korekcijām RTK režīmā noteikti apsekpunkti:
Nr.1000 x=297638.975,y=626697.694,h=154.564;
Nr.2000 x=297681.073,y=626531.890,h=157.713;
Nr.3000 x=297796.126,y=626876.575,h=154.475;
Bāzes stacija - Madona
RTCM-Ref0023 x=303239.933,y=635457.430,h=152.950
Mēroga sagrozījuma koeficients 0.999797
 6. Nekustamā īpašuma kadastra kartes dati uz 13.04.2016. Dati iegūti portālā www.kadastra.lv (277866.edoc). Saskaņā ar VZD sniegto informāciju zemes vienību robežas ir attēlotas atbilstoši zemes kadastrālās uzmērīšanas un vietējā ģeodēziskā tīkla precizitātei un var nesakrist ar situāciju plānā.
 7. Topogrāfiskie apzīmējumi attēloti atbilstoši Ministru kabineta 2012.gada 24.aprīļa noteikumiem Nr.281, 1.pielikumam.
 8. Ielu sarkanās līnijas attēlotas atbilstoši pašvaldības teritorijas plānojumam.

SIA GeoSIJA Reģ.Nr.45403015390 Mērniecības birojs				Pasūtītājs: Madonas novads, Bērzaunes pagasts, Sauleskalns	
Pasūtījuma reģistrācijas Nr.T-16-033				Pasūtītāja: Sauleskalna un Kārļa iela	
Madona,Saules iela 16				Madonas novada pašvaldība	
vadītāja		A. Pīzele	18.04.2016.	Topogrāfiskais plāns	Lapas 5
mērnieks sertif.,Nr.,BC-290		E. Zass	18.04.2016.		Lapa 3
				Mērogs 1:500	



LAPU IZVIETOJUMA SHĒMA



OBJEKTA IZVIETOJUMA SHĒMA



Ekspluatējošo organizāciju apliecinājums par plānā uzrādīto komunikāciju atbilstību šo organizāciju arhīvu materiāliem				
Organizācija	Komunikācija	Paraksts	Datums	Uzvārds
SIA "Lattelecom"	Tel. kab.	Paraksts	19.04.2016.	M.Žagars
AS "Sadales tīkls"	El. kab.	Paraksts	03.05.2016.	I.Lapiņš
SIA "Bērzaunes komunālais uzņēmums"	ūdens, kan., silt.	Paraksts	28.04.2016.	M.Belorags
VAS "LVRTC"	optikas kabelis	e-paraksts	03.05.2016. 02.05.2016.	I.Spriņģis R.Višņakovs
Latgales reģiona meliorācijas nodaļa	Drenāža	Paraksts	21.04.2016.	A.Spriņģis
AS "Latvenergo"	Latvenergo sak.kab.	Paraksts	11.05.2016.	A.Bērziņš



GEO
mērniecība

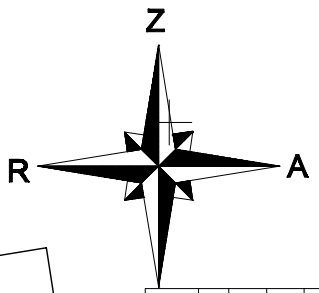
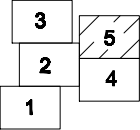
Dati ievadīti pašvaldības vienotajā digitālajā kartē.
Uzmērījums reģistrēts ar Nr.
7048 TP 0671
2016. gada 12. maijs

SIA "GEO Mērniecība" "Meža Rasas", Spunģēni, Krustpils pagasts, Krustpils novads, LV-5202
Mob.tālr.+371 25630454 e-pasts: geomernieciba@inbox.lv www.geomernieciba.lv

PIEZĪMES
1. LKS-92 koordinātu sistēma.
2. Latvijas normālo augstumu sistēma (LAS-2000,5).
3. Uzmērīšana veikta 2016.gada 11. aprīlī
4. Inženiertehniskās komunikācijas daļēji apsektas dabā un saīdzinātas apkalpojošajās organizācijās.
5. Uzmērīšanai izmantoti ar Latvijas korekcijām RTK režīmā noteikti autoceļstacijas punkti:
Nr.1000 x=297838.975,y=626897.894,h=154.564;
Nr.2000 x=297881.073,y=626531.890,h=157.713;
Nr.3000 x=297796.126,y=626876.575,h=154.475;
Bāzes stacija - Madona
RTCM-Ref0023 x=303239.933,y=635457.430,h=152.950
Mēroga saģozījuma koeficients 0.999797
Topogrāfijas teritorija 3.78ha
6. Nekustamā īpašuma kadastra kartes dati uz 13.04.2016. Dati iegūti portālā www.kadastre.lv (277856.edoc). Saskaņā ar VZD sniegto informāciju zemes vienību robežas ir attēlotas atbilstoši zemes kadastrālās uzmērīšanas un vietējā ģeodēziskā tīkla precizitātei un var nesakrist ar situāciju plānā.
7. Topogrāfiskie apzīmējumi attēloti atbilstoši Ministru kabineta 2012.gada 24.aprīļa noteikumiem Nr.281, 1.pielikumam.
8. Ielu sarkanās līnijas attēlotas atbilstoši pašvaldības teritorijas plānojumam.

<div>SIA GeoSIJA Reģ.Nr.45403015390</div> <div>Mērniecības birojs</div>				Pasūtītājs: Madonas novads, Bērzaunes pagasts, Sauleskalns	
				Sauleskalna un Kārja iela	
<div>Pasūtījuma reģistrācijas Nr.T-16-033</div>				Pasūtītāja: Madonas novada pašvaldība	
Madona,Saules iela 16				Tālr. 64825440	
vadītāja	A. Pīzele		18.04.2016.	Topogrāfiskais plāns	Lapas 5
mērnieks sertif.,Nr.,BC-290	E. Zass		18.04.2016.		Lapa 4
				Mērogs 1:500	

LAPU IZVIETOJUMA SHĒMA



D			
Organizācija	Komunikācija	Paraksts	Datums
SIA "Lattelecom"	Tel. kab.	Paraksts	19.04.2016.
AS "Sadales tīkls"	El. kab.	Paraksts	03.05.2016.
SIA "Bērzaunes komunālās uzņēmums"	ūdens, kan., slīt., optikas kabelis	Paraksts	28.04.2016.
VAS "LVRTC"		e-paraksts	03.05.2016.
Latgales reģiona meliorācijas nodaļa		Paraksts	02.05.2016.
AS "Latvenergo"	Drenāža	Paraksts	21.04.2016.
	Latvenergo sak.kab.	Paraksts	11.05.2016.

Pasūtītājs: Madonas novads, Bērzaunes pagasts, Sauleskalns		Pasūtītāja: Madonas novads pašvaldība	
SIA GeoSUA Reģ.Nr.45403015390		Māmiņecības birojs	
Pasūtījuma reģistrācijas Nr.T-16-033		Topogrāfiskais plans	
Madona, Saules iela 16		Tālrunis: 64825440	
vadītāja		18.04.2016.	
mērnieks		18.04.2016.	
sertif.Nr. BC-290		Mērogs 1:500	
Lapas 5		Lapa 5	

Dati ievesti pašvaldības vienotajā digitālajā kartē.

Uzmērījums reģistrēts ar Nr. 7048 TP 0671

2016. gada 12. maijs

SIA "GEO Mēmiņecība" "Meža Rases", Spunģeņi, Krustpils pagasts, Krustpils novads, LV-5202

Mob.tāl.+371 25630454 e-pasts: geomemnieciba@inbox.lv www.geomemnieciba.lv

- PIEZĪMES
1. LKS-02 koordinātu sistēma.
 2. Latvijas normālo augstumu sistēma (LAS-2000.5).
 3. Uzmērījuma veikts 2016. gada 11. aprīlī.
 4. Izmērījuma veikts komunikācijas daļēji apsekojot dabā un saistītajās apsekojamajās organizācijās.
 5. Izmērījuma veikts izmantojot ar Latvijas kartejām RTK.
 6. Izmērījuma veikts izmantojot ar Latvijas kartejām RTK.
 7. Izmērījuma veikts izmantojot ar Latvijas kartejām RTK.
 8. Izmērījuma veikts izmantojot ar Latvijas kartejām RTK.
 9. Izmērījuma veikts izmantojot ar Latvijas kartejām RTK.
 10. Izmērījuma veikts izmantojot ar Latvijas kartejām RTK.
 11. Izmērījuma veikts izmantojot ar Latvijas kartejām RTK.
 12. Izmērījuma veikts izmantojot ar Latvijas kartejām RTK.
 13. Izmērījuma veikts izmantojot ar Latvijas kartejām RTK.
 14. Izmērījuma veikts izmantojot ar Latvijas kartejām RTK.
 15. Izmērījuma veikts izmantojot ar Latvijas kartejām RTK.
 16. Izmērījuma veikts izmantojot ar Latvijas kartejām RTK.
 17. Izmērījuma veikts izmantojot ar Latvijas kartejām RTK.
 18. Izmērījuma veikts izmantojot ar Latvijas kartejām RTK.
 19. Izmērījuma veikts izmantojot ar Latvijas kartejām RTK.
 20. Izmērījuma veikts izmantojot ar Latvijas kartejām RTK.

OBJEKTA IZVIETOJUMA SHĒMA

